



GEZ	<b>KARTA ADRESOWA ZABYTKU NIERUCHOMEGO</b>		3. Miejscowość  J A N O W I E C  W L K P.
1. Nazwa  KOŚCIÓŁ PARAFIALNY P.W. ŚW. MIKOŁAJA		2. Czas powstania  1840, rozbudowa 1922-1924 r.	4. Adres  Plac Wolności  88-430 Janowiec Wlkp.  5. Przynależność administracyjna  województwo kujawsko-pomorskie  powiat żniński  gmina Janowiec Wielkopolski  6. Formy ochrony  7. Opracowanie karty (autor, data i podpis)  Mgr Ewa Kubska-Oleksy, 05.11.2012
8. Fotografia z opisem wskazującym orientację albo mapa z zaznaczonym stanowiskiem archeologicznym  			


GEZ		KARTA ADRESOWA ZABYTKU NIERUCHOMEGO		3. Miejscowość
1. Nazwa		2. Czas powstania		JANOWIEC WLKP.
KAMIENICA CZYNSZOWA, ob. budynek mieszkalny nr 1 ze sklepem		1887 r.		
8. Fotografia z opisem wskazującym orientację albo mapa z zaznaczonym stanowiskiem archeologicznym				4. Adres
				Plac Wolności 1
				88-430 Janowiec Wlkp.
				5. Przynależność administracyjna
				województwo kujawsko-pomorskie
				powiat żniński
				gmina Janowiec Wielkopolski
				6. Formy ochrony
				7. Opracowanie karty (autor, data i podpis)
				Mgr Ewa Kubska-Oleksy, 05.11.2012




GEZ		KARTA ADRESOWA ZABYTKU NIERUCHOMEGO		3. Miejscowość	
1. Nazwa		2. Czas powstania		JANOWIEC WLKP.	
BUDYNEK MIESZKALNY NR 2		1887 r.			
8. Fotografia z opisem wskazującym orientację albo mapa z zaznaczonym stanowiskiem archeologicznym				4. Adres	
				Plac Wolności 2	
				88-430 Janowiec Wlkp.	
				5. Przynależność administracyjna	
				województwo kujawsko-pomorskie	
				powiat żniński	
				gmina Janowiec Wielkopolski	
				6. Formy ochrony	
				7. Opracowanie karty (autor, data i podpis)	
				Mgr Ewa Kubska-Oleky, 05.11.2012	


<b>GEZ</b>	<b>KARTA ADRESOWA ZABYTKU NIERUCHOMEGO</b>		3. Miejscowość  <div>JANOWIEC WLKP.</div>
1. Nazwa  <div>KAMIENICA CZYNSZOWA, ob. budynek mieszkalno-usługowy nr 3</div>		2. Czas powstania  <div>1907 r.</div>	
8. Fotografia z opisem wskazującym orientację albo mapa z zaznaczonym stanowiskiem archeologicznym  			4. Adres  <div>Plac Wolności 3  88-430 Janowiec Wlkp.</div>
			5. Przynależność administracyjna  <div>województwo kujawsko-pomorskie  powiat żniński  gmina Janowiec Wielkopolski</div>
			6. Formy ochrony  <div></div>
7. Opracowanie karty (autor, data i podpis)  <div>Mgr Ewa Kubska-Oleksy, 05.11.2012</div>			




<b>GEZ</b>	<b>KARTA ADRESOWA ZABYTKU NIERUCHOMEGO</b>		3. Miejscowość  <div>JANOWIEC WLKP.</div>
1. Nazwa  KAMIENICA CZYNSZOWA, ob. budynek mieszkalny nr 5	2. Czas powstania  4 ćw. XIX w.		
8. Fotografia z opisem wskazującym orientację albo mapa z zaznaczonym stanowiskiem archeologicznym  			4. Adres  Plac Wolności 5  88-430 Janowiec Wlkp.
			5. Przynależność administracyjna  województwo kujawsko-pomorskie  powiat żniński  gmina Janowiec Wielkopolski
			6. Formy ochrony
7. Opracowanie karty (autor, data i podpis)  Mgr Ewa Kubska-Oleksy, 05.11.2012			

<b>GEZ</b>	<b>KARTA ADRESOWA ZABYTKU NIERUCHOMEGO</b>		3. Miejscowość  <div>JANOWIEC WLKP.</div>
1. Nazwa  <div>BUDYNEK BANKU LUDOWEGO, ob. bank spółdzielczy</div>		2. Czas powstania  <div>1928 r.</div>	
8. Fotografia z opisem wskazującym orientację albo mapa z zaznaczonym stanowiskiem archeologicznym  			4. Adres  <div>Plac Wolności 6</div> <div>88-430 Janowiec Wlkp.</div>
			5. Przynależność administracyjna  <div>województwo kujawsko-pomorskie</div> <div>powiat żniński</div> <div>gmina Janowiec Wielkopolski</div>
			6. Formy ochrony            
7. Opracowanie karty (autor, data i podpis)  <div>Mgr Ewa Kubska-Oleksey, 05.11.2012</div>			



<b>GEZ</b>	<b>KARTA ADRESOWA ZABYTKU NIERUCHOMEGO</b>		3. Miejscowość  <div>JANOWIEC WLKP.</div>
1. Nazwa  KAMIENICA CZYNSZOWA, ob. budynek mieszkalny nr 8		2. Czas powstania  kon. XIX w.	
8. Fotografia z opisem wskazującym orientację albo mapa z zaznaczonym stanowiskiem archeologicznym  			4. Adres  Plac Wolności 8  88-430 Janowiec Wlkp.
			5. Przynależność administracyjna  województwo kujawsko-pomorskie  powiat żniński  gmina Janowiec Wielkopolski
			6. Formy ochrony          7. Opracowanie karty (autor, data i podpis)  Mgr Ewa Kubska-Oleksey, 05.11.2012

<b>GEZ</b>	<b>KARTA ADRESOWA ZABYTKU NIERUCHOMEGO</b>		3. Miejscowość  <div>JANOWIEC WLKP.</div>
1. Nazwa  <div>KAMIENICA CZYNSZOWA, ob. budynek mieszkalno-handlowy nr 9</div>		2. Czas powstania  <div>kon. XIX w.</div>	
8. Fotografia z opisem wskazującym orientację albo mapa z zaznaczonym stanowiskiem archeologicznym 			4. Adres  <div>Plac Wolności 9</div> <div>88-430 Janowiec Wlkp.</div>
			5. Przynależność administracyjna  <div>województwo kujawsko-pomorskie</div> <div>powiat żniński</div> <div>gmina Janowiec Wielkopolski</div>
			6. Formy ochrony
7. Opracowanie karty (autor, data i podpis)  <div>Mgr Ewa Kubska-Oleksey, 05.11.2012</div>			




<b>GEZ</b>	<b>KARTA ADRESOWA ZABYTKU NIERUCHOMEGO</b>		3. Miejscowość  <div>JANOWIEC WLKP.</div>
1. Nazwa  <div>KAMIENICA CZYNSZOWA, ob. budynek mieszkalno-handlowy nr 11</div>		2. Czas powstania  <div>1889 r.</div>	
8. Fotografia z opisem wskazującym orientację albo mapa z zaznaczonym stanowiskiem archeologicznym  			4. Adres  <div>Plac Wolności 11</div> <div>88-430 Janowiec Wlkp.</div>
			5. Przynależność administracyjna  <div>województwo kujawsko-pomorskie</div> <div>powiat żniński</div> <div>gmina Janowiec Wielkopolski</div>
			6. Formy ochrony            7. Opracowanie karty (autor, data i podpis)  <div>Mgr Ewa Kubska-Oleksy, 05.11.2012</div>

GEZ		KARTA ADRESOWA ZABYTKU NIERUCHOMEGO		3. Miejscowość	
1. Nazwa		2. Czas powstania		JANOWIEC WLKP.	
KAMIENICA CZYNSZOWA, ob. budynek mieszkalno-handlowy nr 12		ok. 1887 r.			
8. Fotografia z opisem wskazującym orientację albo mapa z zaznaczonym stanowiskiem archeologicznym				4. Adres	
				Plac Wolności 12	
				88-430 Janowiec Wlkp.	
				5. Przynależność administracyjna	
				województwo kujawsko-pomorskie	
				powiat żniński	
				gmina Janowiec Wielkopolski	
				6. Formy ochrony	
				7. Opracowanie karty (autor, data i podpis)	
				Mgr Ewa Kubska-Oleksy, 05.11.2012	



GEZ		KARTA ADRESOWA ZABYTKU NIERUCHOMEGO		3. Miejscowość	
1. Nazwa		2. Czas powstania		JANOWIEC WLKP.	
KAMIENICA CZYNSZOWA, ob. budynek mieszkalno-handlowy nr 13		1883 r.			
8. Fotografia z opisem wskazującym orientację albo mapa z zaznaczonym stanowiskiem archeologicznym				4. Adres	
				Plac Wolności 13	
				88-430 Janowiec Wlkp.	
				5. Przynależność administracyjna	
				województwo kujawsko-pomorskie  powiat żniński  gmina Janowiec Wielkopolski	
				6. Formy ochrony	
				7. Opracowanie karty (autor, data i podpis)	
				Mgr Ewa Kubska-Oleksy, 05.11.2012	


<b>GEZ</b>	<b>KARTA ADRESOWA ZABYTKU NIERUCHOMEGO</b>		3. Miejscowość  <div>JANOWIEC WLKP.</div>
1. Nazwa  <div>KAMIENICA CZYNSZOWA, ob. budynek mieszkalno-handlowy nr 16</div>		2. Czas powstania  <div>1888 r.</div>	
8. Fotografia z opisem wskazującym orientację albo mapa z zaznaczonym stanowiskiem archeologicznym  			4. Adres  <div>Plac Wolności 16  88-430 Janowiec Wlkp.</div>
			5. Przynależność administracyjna  <div>województwo kujawsko-pomorskie  powiat żniński  gmina Janowiec Wielkopolski</div>
			6. Formy ochrony  <div></div>
7. Opracowanie karty (autor, data i podpis)  <div>Mgr Ewa Kubska-Oleksy, 05.11.2012</div>			



GEZ		KARTA ADRESOWA ZABYTKU NIERUCHOMEGO		3. Miejscowość	
1. Nazwa		2. Czas powstania		JANOWIEC WLKP.	
KAMIENICA CZYNSZOWA, ob. budynek mieszkalno-usługowy nr 17		1890-1895 r.			
8. Fotografia z opisem wskazującym orientację albo mapa z zaznaczonym stanowiskiem archeologicznym				4. Adres	
				Plac Wolności 17	
				88-430 Janowiec Wlkp.	
				5. Przynależność administracyjna	
				województwo kujawsko-pomorskie	
				powiat żniński	
				gmina Janowiec Wielkopolski	
				6. Formy ochrony	
				7. Opracowanie karty (autor, data i podpis)	
				Mgr Ewa Kubska-Oleksy, 05.11.2012	

<b>GEZ</b>	<b>KARTA ADRESOWA ZABYTKU NIERUCHOMEGO</b>		3. Miejscowość  <div>JANOWIEC WLKP.</div>
1. Nazwa  BUDYNEK MIESZKALNY, ob. budynek mieszkalno-handlowy nr 18		2. Czas powstania  1891-1893 r.	4. Adres  Plac Wolności 18  88-430 Janowiec Wlkp.  5. Przynależność administracyjna  województwo kujawsko-pomorskie  powiat żniński  gmina Janowiec Wielkopolski  6. Formy ochrony  7. Opracowanie karty (autor, data i podpis)  Mgr Ewa Kubska-Oleksey, 05.11.2012
8. Fotografia z opisem wskazującym orientację albo mapa z zaznaczonym stanowiskiem archeologicznym  			



<b>GEZ</b>	<b>KARTA ADRESOWA ZABYTKU NIERUCHOMEGO</b>		3. Miejscowość  <div>JANOWIEC WLKP.</div>
1. Nazwa  <div>BUDYNEK MIESZKALNY nr 19</div>	2. Czas powstania  <div>1890-1895/96 r.</div>		
8. Fotografia z opisem wskazującym orientację albo mapa z zaznaczonym stanowiskiem archeologicznym  			4. Adres  <div>Plac Wolności 19</div> <div>88-430 Janowiec Wlkp.</div>
			5. Przynależność administracyjna  <div>województwo kujawsko-pomorskie</div> <div>powiat żniński</div> <div>gmina Janowiec Wielkopolski</div>
			6. Formy ochrony
7. Opracowanie karty (autor, data i podpis)  <div>Mgr Ewa Kubska-Oleksy, 05.11.2012</div>			

<b>GEZ</b>	<b>KARTA ADRESOWA ZABYTKU NIERUCHOMEGO</b>		3. Miejscowość  <div>JANOWIEC WLKP.</div>
1. Nazwa  <div>PLEBANIA</div>	2. Czas powstania  <div>kon. XIX w.</div>		
8. Fotografia z opisem wskazującym orientację albo mapa z zaznaczonym stanowiskiem archeologicznym  			4. Adres  <div>Plac Wolności 21</div> <div>88-430 Janowiec Wlkp.</div>
			5. Przynależność administracyjna  <div>województwo kujawsko-pomorskie</div> <div>powiat żniński</div> <div>gmina Janowiec Wielkopolski</div>
			6. Formy ochrony            7. Opracowanie karty (autor, data i podpis)  <div>Mgr Ewa Kubska-Oleksey, 05.11.2012</div>



<b>GEZ</b>	<b>KARTA ADRESOWA ZABYTKU NIERUCHOMEGO</b>		3. Miejscowość  <div>JANOWIEC WLKP.</div>
1. Nazwa  KAMIENICA CZYNSZOWA, ob. budynek mieszkalny nr 23	2. Czas powstania  pocz. XX w.		
8. Fotografia z opisem wskazującym orientację albo mapa z zaznaczonym stanowiskiem archeologicznym  			4. Adres  Plac Wolności 23  88-430 Janowiec Wlkp.
			5. Przynależność administracyjna  województwo kujawsko-pomorskie  powiat żniński  gmina Janowiec Wielkopolski
			6. Formy ochrony
7. Opracowanie karty (autor, data i podpis)  Mgr Ewa Kubska-Oleksy, 05.11.2012			

<b>GEZ</b>	<b>KARTA ADRESOWA ZABYTKU NIERUCHOMEGO</b>		3. Miejscowość  <div>JANOWIEC WLKP.</div>
1. Nazwa  BUDYNEK MIESZKALNY, ob. budynek mieszkalno-handlowy nr 24		2. Czas powstania  1860 r.	
8. Fotografia z opisem wskazującym orientację albo mapa z zaznaczonym stanowiskiem archeologicznym  			4. Adres  Plac Wolności 24  88-430 Janowiec Wlkp.
			5. Przynależność administracyjna  województwo kujawsko-pomorskie  powiat żniński  gmina Janowiec Wielkopolski
			6. Formy ochrony          
			7. Opracowanie karty (autor, data i podpis)  Mgr Ewa Kubska-Oleksey, 05.11.2012